DRIEPAS

Verenigingsblad van de Historische Kring Duiven-Groessen-Loo

Themanummer Open monumentendag 2012

Wandel-, fiets- of autoroute langs monumentaal groen in Duiven

www.hkdgl.nl

Route langs monumentale bomen in de gemeente Duiven

De gemaakte route is ongeveer 18km lang. Een aantal objecten bevindt zich op locaties die voor de auto wat minder toegankelijk zijn waardoor de route het beste per fiets afgelegd kan worden, het is uiteraard wel mogelijk om de route ook per auto te volgen.
Alle bomen zijn in principe vanaf de openbare weg te zien. Een aantal bomen staat op particulier terrein, met de bewoners zijn geen afspraken gemaakt over het bekijken van deze bomen ter plekke. We verzoeken u dan ook om deze vanaf de weg te bekijken.

In de routebeschrijving staan een 20-tal bomen, waarvan na de route beschrijving een beknopte beschrijving en een foto van de boom te zien zijn. Daarna is de volledige lijst opgenomen van de in de gemeente Duiven staande monumentale, waardevolle en herdenkingsbomen. Hieruit kunt u eventueel zelf een selectie maken om te bekijken. De volgorde van deze bomen is op volgorde van de route, het zal nodig zijn om hiervoor af en toe de route te verlaten.

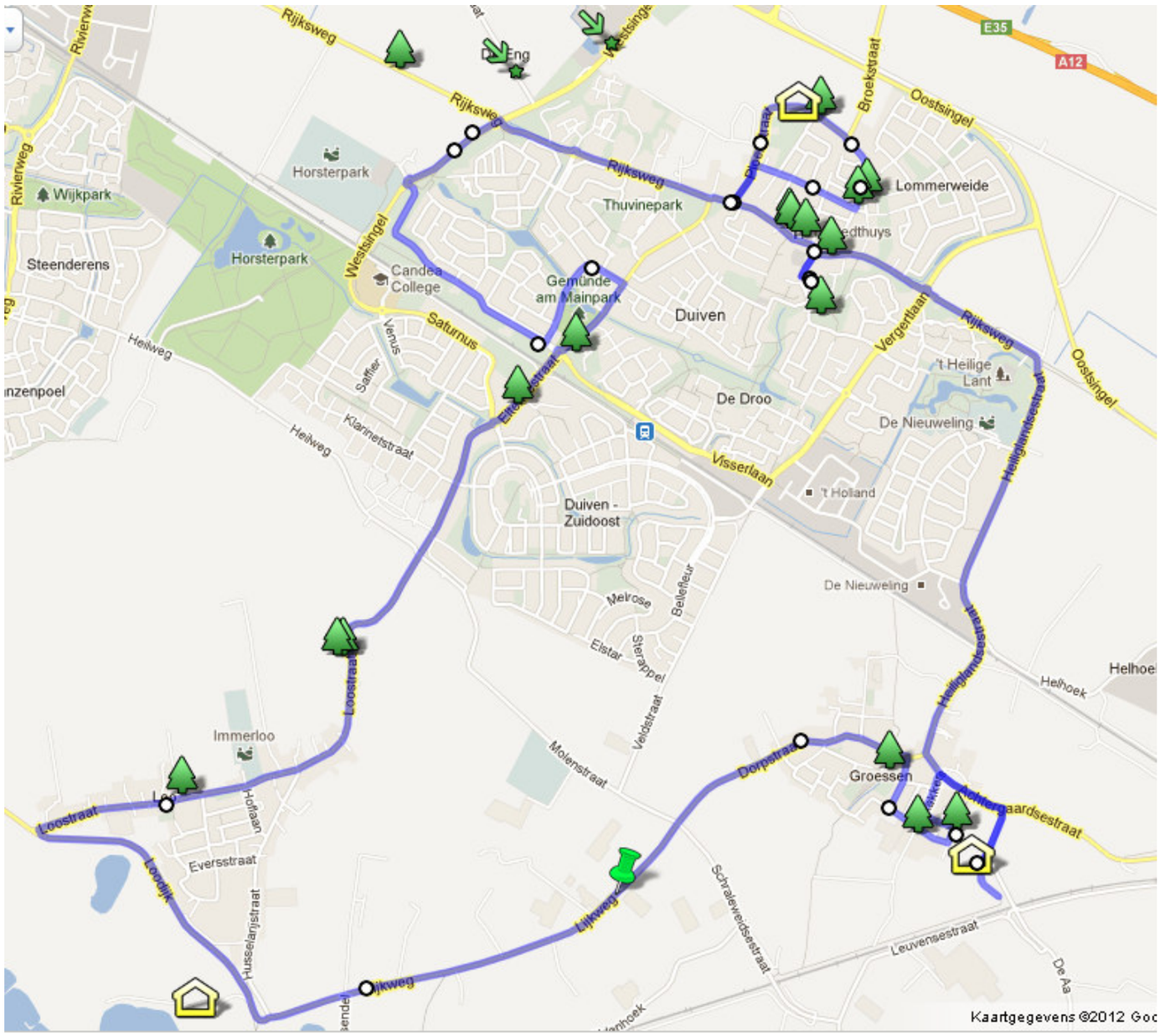

Alle kaarten copyright www.Google.nl ©

De route start bij de voordeur van het gemeentehuis

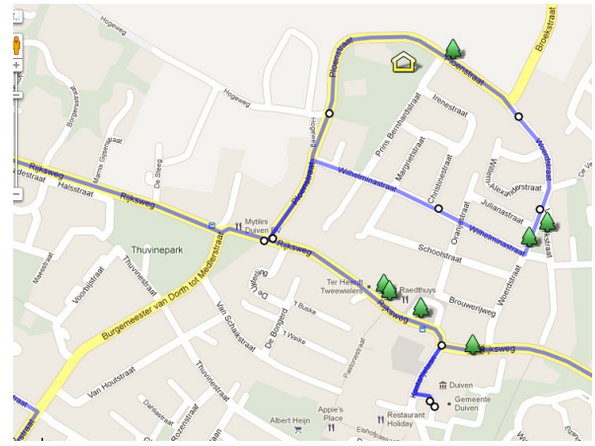

1. Vertrek in **westelijke** richting naar **Kastanjelaan**
2. Sla **rechtsaf** de **Kastanjelaan** in
3. Flauwe bocht, voor de Lidl langs, naar **links** naar de **Rijksweg**

Boom 1,2 en 3

4. Sla **rechtsaf** naar de **Ploenstraat**
5. Neem de 1e afslag **rechts**, de **Wilhelminastraat** op
6. Sla **linksaf** (5e weg) naar de **Woerdstraat**

Boom 4 en 5

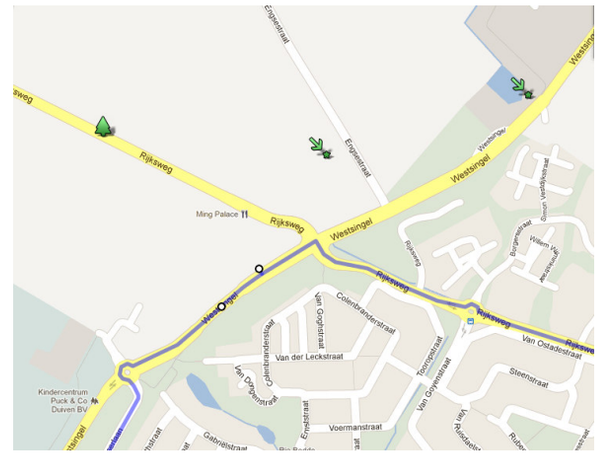

7. Weg vervolgen naar **Ploenstraat**

Boom 6 en de Magerhorst (7)

8. Rij door tot de **Rijksweg** en sla deze **rechtsaf** in
9. Neem de 1e afslag **rechts** om op de **Rijksweg** te blijven
   Ga rechtdoor over de rotonde
10. Volg de Rijsweg tot aan de verkeerslichten

De volgende bomen bevinden zich op enige afstand van dit punt
Boom 8, 9 en 10

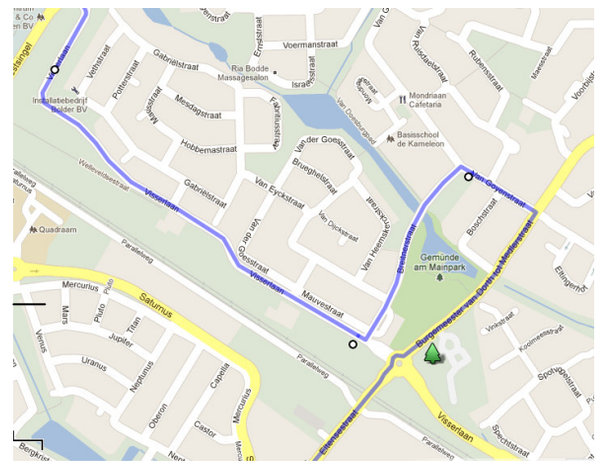

11. Sla **linksaf** naar de **Westsingel**

12. Auto's: Neem op de rotonde de **3e** afslag naar **Visserlaan**
    Fietsers: volg fietspad dat overgaat in Visserlaan

13. Auto's: Neem de 3e straat **links** (**Breitnerstraat**)
    Fietsen: Neem de 4e straat **links (Breitnerstraat)**

14. Sla **rechtsaf** naar de **Van Goyenstraat**

15. Neem de 2e afslag **rechts**, de **Burgemeester van Dorth tot Medlerstraat** op

Boom 11 en 12

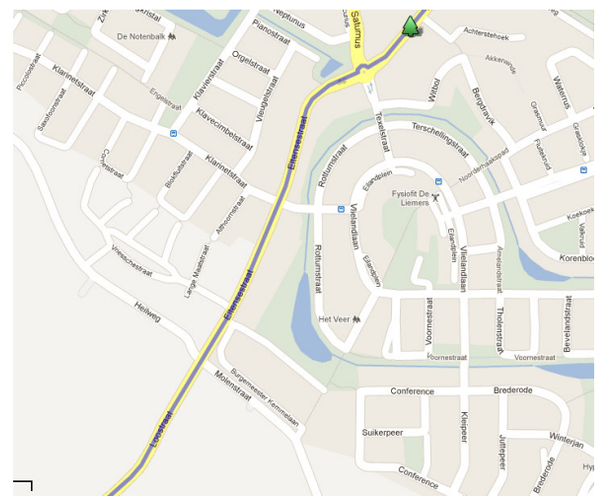

16. Neem op de rotonde de **2e** afslag naar **Eltensestraat**

Boom 13

17. Ga rechtdoor op de volgende rotonde; blijft Eltensestraat
18. Weg vervolgen naar **Loostraat**

Boom 14 en 15 (Sadelhof)

19. Vervolg de Loostraat

Boom 16 (bij de kerk)

20. Vervolg de Loostraat tot aan de dijk en sla hier **linksaf** naar de **Loodijk**

Havezathe de Loowaard 17

21. Weg vervolgen naar **Lijkweg**

De Groene Schuur 18
Hier is het mogelijk om tijdens openingstijden vergeten groen(ten) te bekijken.

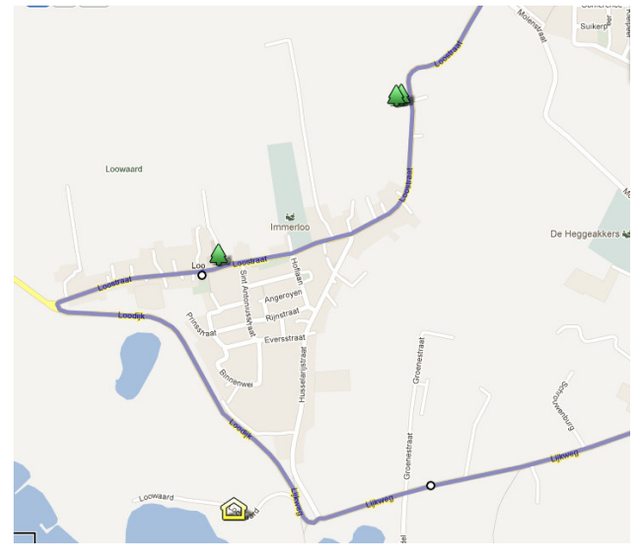

22. Weg vervolgen naar **Dorpstraat**
23. Sla **rechtsaf** de **Tempelstraat** in en vervolg deze tot het einde

Boom 19

24. Sla **linksaf** om op de **Tempelstraat** te blijven
25. Ga op de kruising met de **Kerkakkers** rechtdoor de **Weth. Nasslaan** op

Boom 20

26. Vervolg de Wethouder Nasslaan (einde weg links)

Boom 21

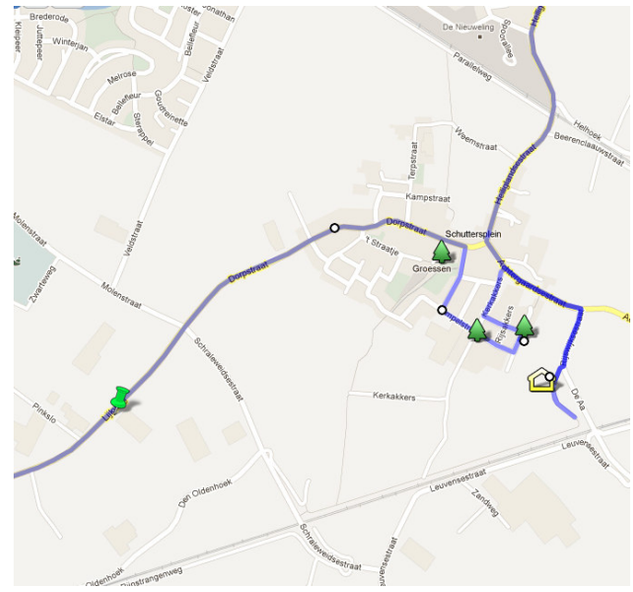

27. Ga de eerste weg links Diesfeltlaan.
28. Sla aan het einde **rechtsaf** naar de **Kerkakkers**
29. Sla aan het einde **rechtsaf Achtergaardsestraat**
30. Sla **rechtsaf** naar de **Rijswijksestraat**
31. Neem de 1e afslag **rechts** (doodlopende weg) om op de **Rijswijksestraat** te blijven

Havezathe Klein Rijswijk (22)
Bij Klein Rijswijk mag met welwillende toestemming van de bewoners de inrit op achter de schuur het monument, dat waarschijnlijk moet verdwijnen met de aanleg van de A15, te bekijken.

32. Keer **hier om**
33. Sla **linksaf** om op de **Rijswijksestraat** te blijven
34. Sla **linksaf** naar de **Achtergaardsestraat**
35. Sla **rechtsaf** naar de **Heiliglandsestraat**
Links ziet u het fraai gerestaureerde pand van Makelaar Peer.
36. Vervolg de Heiliglandsestraat en ga bij de begraafplaats met de bocht naar **links** en vervolg de **Rijksweg**

Boom 23

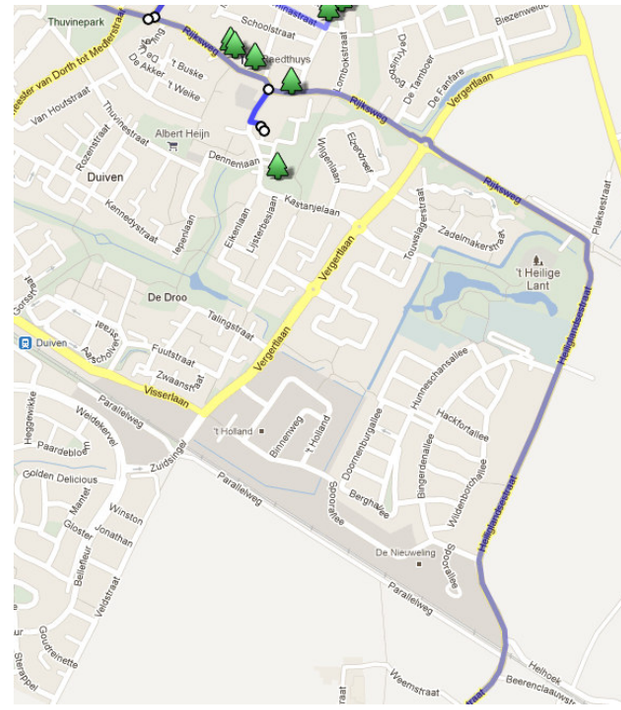

37. Ga rechtdoor over de rotonde en vervolg de Rijksweg.
38. Sla **linksaf** naar de **Kastanjelaan**
39. Sla **linksaf** en bij het gemeentehuis bent u aan het einde van de route.

1. Blauwe Ceder Cedrus deodara atlantica 'Glauca' Op het parkeerplaats voor de bibliotheek	
2. Treur-es Fraxinus excelsior 'Pendula' Naast het Raedthuys in de tuin van Rijksweg 47	
3. Rode beuk Fagus sylvatica 'Purpurea' Rode of bruine beuk in de tuin van Rijksweg 47 naast Loonstra computerservices.	
4. Eikenlaan aan de Woerdstraat	

5. Eikenlaan aan de Lombokstraat	
6. Eikenlaan aan de Ploenstraat	
7. De Magerhorst	
8. Eikenlaan langs de Rijksweg	

9. Knotbomen langs de Engsestraat

Voor Aannemersbedrijf Mans.

10. Vlechtheggen langs het fietspad achter het Shell tankstation

11. Diverse bomen bij huize Welleveld
Rode paardekastanje
Paardekastanje
Treurbeuk
Bruine of rode beuk

12. Huize Welleveld.

13. Beuk
Fagus sylvatica

In de tuin Eltensestraat 19

14. Rode of bruine beuk
Fagus sylvatica ‘Purpurea’

In de tuin van Loostraat 6

15. Goudes
Fraxinus excelsior ‘Aurea’

In de tuin van Loostraat 6

16. Paardekastanje
Aesculus hippocastanum

Loostraat 34

17. De Loowaard

18. De Groene Schuur. Aan de Lijkweg 9b. Hier kunt u tijdens openingstijden vergeten groen(ten) bekijken.	
19. Beuken 2 stuks Achter de pastorie, ook te bekijken vanaf het kerkepad.	
20. Canadese Populieren 2 stuks. Bij de ingang van Diesfeldt, op de hoek van de Kerkakkers en de Wethouder Nasslaan, links en rechts van de weg.	
21. Canadese Populieren 8 stuks. Aan de Wethouder Nasslaan.	

22. Havezathe Klein Rijswijk.	
23. Plataan Platanus acerifolia. Aan de Rijksweg 52 voor het politiebureau.	

Wanneer is een boom een monumentale boom?

Criteria voor monumentale bomen in de gemeente Duiven.

Door de bomenstichting (een landelijk gewaardeerde stichting die zich inzet voor het behoud van oude en zeldzame bomen) zijn er criteria opgesteld, waaraan een boom moet voldoen om als rijksmonument aangemerkt te kunnen worden.

De criteria die in de gemeente Duiven aan een boom worden gesteld om als monumentaal aangemerkt te kunnen worden, zijn vrijwel hetzelfde als die van de Bomenstichting. Er zijn wel een paar kleine wijzigingen in aangebracht. Dit is ondermeer gebeurd op basis van een eerder onderzoek (in 1999) naar monumentale en waardevolle bomen in het buitengebied van Duiven uitgevoerd door het SAB en op basis van het Groenbeleidsplan.

De belangrijkste aanpassingen bevatten onder andere:

- het toevoegen van de categorie waardevolle boom (hierdoor kunnen ook potentiële monumentale bomen beter beschermd worden.
- Het meewegen van knotbomen bij de beoordeling en deze een zwaardere weging geven. Ze zijn immers kenmerkend voor het rivierengebied en vertellen iets over de geschiedenis van het landschap.
- En is er binnen de gemeente Duiven, gezien het grote aantal, van de herdenkingsbomen een afzonderlijke categorie gemaakt.

De op de gemeente Duiven afgestemde basiscriteria voor het al dan niet monumentaal zijn van een boom zijn:

- De leeftijd is minimaal 80 jaar en de boom is door zijn leeftijd en verschijning beeldbepalend, onvervangbaar voor het karakter van de omgeving en van gemeentelijk belang.

Oude populier aan de Schraleweidsestraat.

- De boom mag niet in een onherstelbaar slechte conditie verkeren (d.w.z. de boom moet in beginsel weer in een redelijke conditie te brengen zijn), volledig verval van de boom mag niet binnen tien jaar te verwachten zijn.

Specifieke kenmerken (tenminste een kenmerk vereist)

- De boom is in boomkundig opzicht van grote waarde, vanwege soort en variëteit in combinatie met leeftijd, grootte en zeldzaamheid.
- De boom is milieukundig van grote waarde, vanwege het beïnvloeden van het microklimaat door bijvoorbeeld het wegvangen van stof, het zuiveren van de lucht, het nivelleren van luchtverplaatsingen en het breken van wind rond gebouwen.
- De boom is ecologisch van grote waarde vanwege het belang van het (plaatselijke) ecosysteem. De boom biedt bijvoorbeeld plaats aan zeldzame dier- of plantensoorten, denk hierbij aan vleermuizen.
- De boom is cultuurhistorisch waardevol:
  - a Markeringsboom; geplant ter markering, zoals grensbomen in het agrarisch gebied, of bakenbomen langs rivieren.
  - b Kruis/kapelboom; geplant naast een kapel of kruisbeeld om de locatie te benadrukken.
  - c Boom met een bijzondere snoeivorm bijvoorbeeld kunstsnoeivorm.
  - d Bijzondere groeivorm als gevolg van natuurlijke oorzaken bijvoorbeeld tweestammig, meerstammig.
- De boom is geadopteerd; bijvoorbeeld door de Bomenstichting, een school

Criteria voor waardevolle bomen

Onder de categorie waardevolle bomen vallen bomen, die wel de eigenschappen/kenmerken van een monumentale boom hebben, maar niet aan alle eisen voor monumentaal voldoen. Dit kan bijvoorbeeld komen doordat een boom nog niet de leeftijd van 80 jaar heeft bereikt. Een ander voorbeeld is een boom die wel minimaal 80 jaar is, maar niet beeldbepalend voor het karakter van de omgeving.

Criteria voor herdenkingsbomen

Onder deze categorie worden alle bomen beschouwd die aangeplant zijn ter herinnering aan een belangrijke gebeurtenis (geboorte van een prins of prinses, een koninklijk huwelijk, opening van een bedrijf of een belangrijk gebouw).
De herdenkingsbomen moeten voorzien zijn van een bordje met daarop minimaal vermeld de reden van aanplant, de datum van de gebeurtenis en de evt. datum van aanplant.

Jaarprogramma

vrijdag 16 november 2012,
Raadszaal, Gemeentehuis, aanvang 13.30 uur

Symposium:
De aanloop naar 1813

Voor de 7e maal wordt er een symposium georganiseerd. Het thema is dit jaar de aanloop naar 1813. In dat jaar vindt de slag bij Leipzig plaats, de indirecte reden van het ontstaan van de gemeente Duiven in de huidige vorm en daarom vieren we volgend jaar dit feit als Duiven 200.

Het programma is als volgt:
13:30 – 14:00 uur
Aankomst en ontvangst deelnemers met koffie of thee.

14:00 – 14:15 uur
Welkomstwoord door G.H. van Hunen, voorzitter van de Historische Kring Duiven-Groessen-Loo, tevens dagvoorzitter.

Opening door de heer **K.H.J.M. Schols**, wethouder cultuur van de gemeente Duiven.

14:15 – 14:45 uur
Conscrites uit de regio in Franse dienst.
Evert Jan Rieksen, *historicus en schrijver van Rikkert Rieksen 1788-1863: en Proefschrift 3e regiment jagers en 33e lichte regiment infanterie 1806-1814.*

14:45 – 15:30 uur
Kleefs gebied onder Frans bestuur 1810-1813.
Dr. Emile J.Th.A.M.A. Smit, *historicus, docent geschiedenis en o.a. schrijver van;*
De oude Kleefse Enclaves en hun overgang naar Gelderland 1795-1817.

15:30 – 16:00 uur
Gelegenheid om vragen te stellen en **pauze** met koffie of thee.

16:00 – 16:30 uur
Hollanders met Napoleon naar Moskou.
Dr. Joost Welten, *publicist en o.a. schrijver van; In dienst voor Napoleons Europese droom en Met Napoleon naar Moskou.*

16:30 – 17:00 uur
Napraten bij een drankje en een hapje.

In 2013 bestaat de gemeente Duiven 200 jaar en worden er diverse activiteiten georganiseerd waaraan de Historische kring zijn medewerking zal verlenen. Via de website en de Duiven Post zullen deze activiteiten bekend gemaakt worden.

****

donderdag 21 maart 2013
Eilandplein, aanvang 20:00 uur

Jaarvergadering

****

14 en 15 september 2013

Open monumentendagen

Thema: Macht en pracht

****

Oktober 2013

Maand van de geschiedenis

****

vrijdag 15 november 2013
Raadszaal, Gemeentehuis, aanvang 13.30 uur

Symposium