



DRIEPAS

Verenigingsblad van de Historische Kring Duiven-Groessen-Loo
Themanummer Open Monumentendagen 2014



2014

OP REIS

Open
MONUMENTENDAG

N

W



Geachte lezer,

Het thema van het monumentenweekend van 2014 is "reizen", maar aangezien er in de gemeente Duiven geen monumenten aanwezig zijn die direct met reizen te maken hebben zoals bijvoorbeeld een oud station hebben we gekozen voor een andere opzet.

Dat mensen al vanaf de prehistorie rondtrokken is algemeen bekend, maar van voor de komst van de Romeinen zijn er geen wegenstructuren bekend. De Romeinen waren de eersten die in ons land een vorm van wegen aangelegd hebben. Met het vertrek van de Romeinen zijn na de derde en vierde eeuw veel van hun gewoonten weer verdwenen. Tot de vroege middeleeuwen zochten de reizigers in de Liemers hun heil tot de hogere gronden om zich droog te kunnen verplaatsen. Met de komst van de eerste dijken werden deze ook gebruikt om zich vooral in de natte perioden te verplaatsen.

Pas vanaf ongeveer 1500 zijn er beschrijvingen en kaarten van ons gebied bekend. De belangrijkste verbindingswegen liepen van Arnhem naar Kleef en gingen in de droge periode over de lager gelegen zandwegen via Westervoort over de Heilweg naar Groessen en Zevenaer, maar lange tijd werd er ook nog gebruik gemaakt van de dijken langs de rivier de Rijn. Pas later werd de weg door Duiven gebruikt.

Met de komst van de postkoetsen werd ook de grote Postweg door Westervoort, Duiven en Zevenaer belangrijker, alhoewel voor ons nog als erg primitief gezien. Regelmatig moest de weg opgehoogd worden met rijshout en zand. Pas in het begin van de 20e eeuw begon men met het verharderen van de wegen en zoals te zien op enkele afbeeldingen was dat met het toenemende gebruik ook wel noodzakelijk.

We hebben er voor gekozen om met historische foto's van de wegen en panden langs de route u een beeld te geven van hoe het reizen er vroeger aan toe ging en waar men in het verleden langs of aan kwam als men op reis was.

We wensen u een plezierige monumentenroute.

Gerard van Hunen
Voorzitter HKDGL.



Driepas is een uitgave van de Historische Kring Duiven-Groessen-Loo en verschijnt drie a vier maal per jaar.

Losse nummers € 2,50.

Driepas is een begrip uit de bouwkunst: drie elkaar snijdende cirkels die samen een driehoek vormen, veelvuldig toegepast in gotische kerkvensters. In profane zin gebruikt als symbool voor de samenwerking van de kerkdorpen Duiven, Groessen en 't Loo.

Redactieadres:
redactie@hkdgl.nl of
Rijksweg 53
6921 AC Duiven

Redactie:
C.M.J.M. van den Brink
F. Boekhorst
G. van Hunen

Bestuur:
bestuur@hkdgl.nl

Voorzitter:
G.H. van Hunen (0316-52 73 66)

Secretaris:
secretariaat@hkdgl.nl
P. Bus

Penningmeester:
Vacant
IBAN: NL54RABO0315407484
BIC: RABONL2U

Public Relations:
G.H. van Hunen

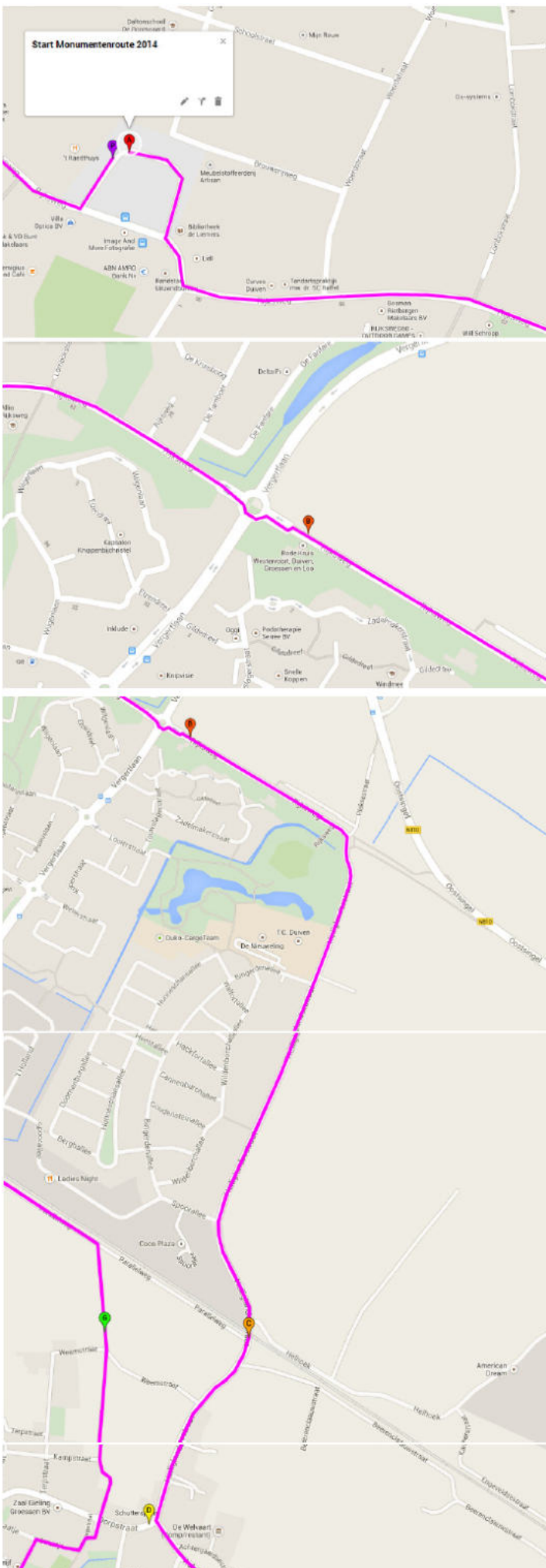
Lid:
Vacant

Secretariaat:
secretariaat@hkdgl.nl of
Rijksweg 53
6921 AC Duiven

Internet:
www.hkdgl.nl
twitter
@hkdgl

Oplage: 300 stuks

Het lidmaatschap van de Historische Kring kost €14,00 per jaar; het partner- of gezinslidmaatschap € 5,20 extra per jaar. Een abonnement op alleen de Driepas kost € 7,50 per jaar. Leden en abonnees buiten de gemeenten Duiven, Zevenaer en Westervoort betalen € 3,50 als bijdrage in de verzend- en portokosten. Opzeggen van lidmaatschap of abonnement uitsluitend schriftelijk voor 1 december van het lopende jaar. Uit de uitgave mag niets worden overgenomen zonder schriftelijke toestemming vooraf en zonder bronvermelding.



Start van de route is bij de bibliotheek in Duiven.

Vertrek vanuit de Bibliotheek en sla linksaf, ga voor de Lidl langs en sla op de driesprong (uitrit parkeerplaats) linksaf.

Ga op de driesprong weer linksaf (Rijksweg).

Blijf de Rijksweg volgen.

Ga op de rotonde recht door.

Blijf de Rijksweg volgen.

B Rijksweg

Vervolg de Rijksweg.

Blijf op het eind van de Rijksweg de voorrangsweg volgen (rechtsaf) gaat over in Heiliglandsestraat.

Blijf de Heiliglandsestraat volgen tot aan de spoorwegovergang.

Steek de spoorwegovergang over.

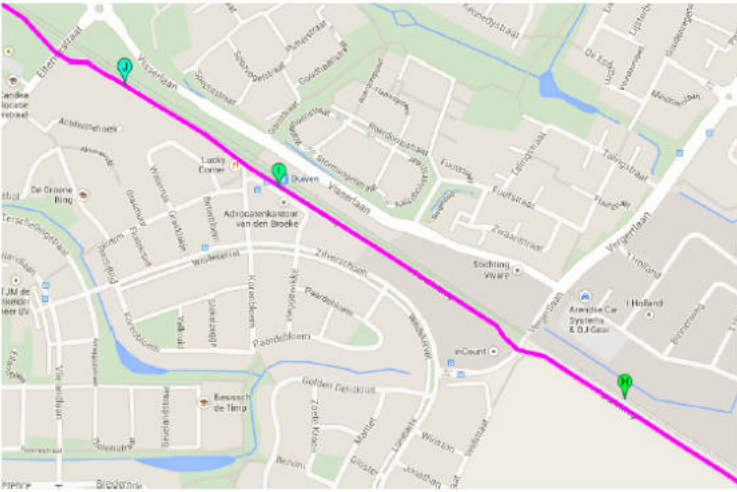
C Halte Groessen

Vervolg de Heiliglandsestraat.

Houd aan het eind van de weg op de driesprong rechts op de hoek van de eerste straat links bevindt zich punt D.

D Palm

Ga terug naar de driesprong en sla rechtsaf naar de Achtergaardsestraat.



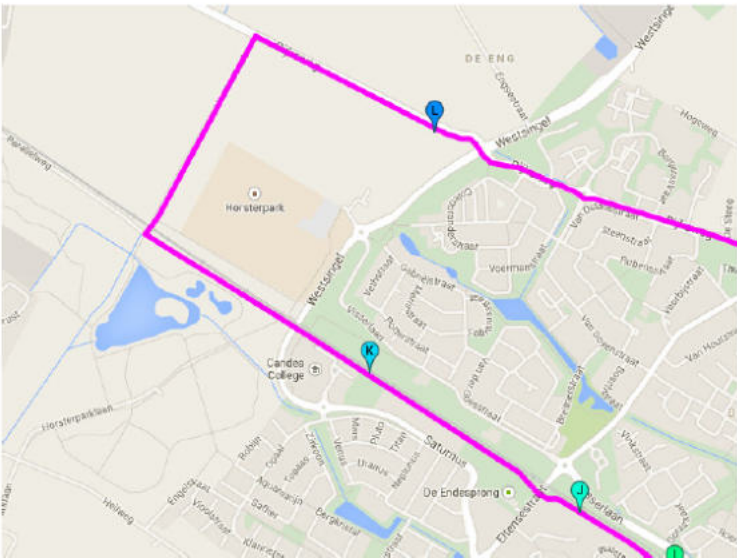
Blijf het fietspad volgen.

Achtereenvolgens passeert u de volgende punten.

H Spoorweg

I Station Duiven

J Stations Koffiehuis



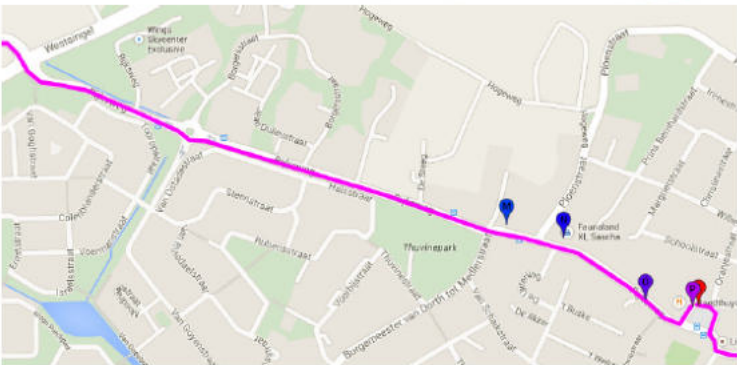
K Spoorweg

Ga onder de brug door.

Neem de eerste afslag rechts (tunneltje onder het spoor door) Horsterweg.

Ga aan het einde van de weg rechts (Rijksweg).

L Café Halfwegen



Blijf de Rijksweg volgen tot aan het Eindpunt de Bibliotheek.

Onderweg passeert u de punten

M Cafe de Tol

N Chauffeurscafe 't Witte Huis

O Rijksweg



